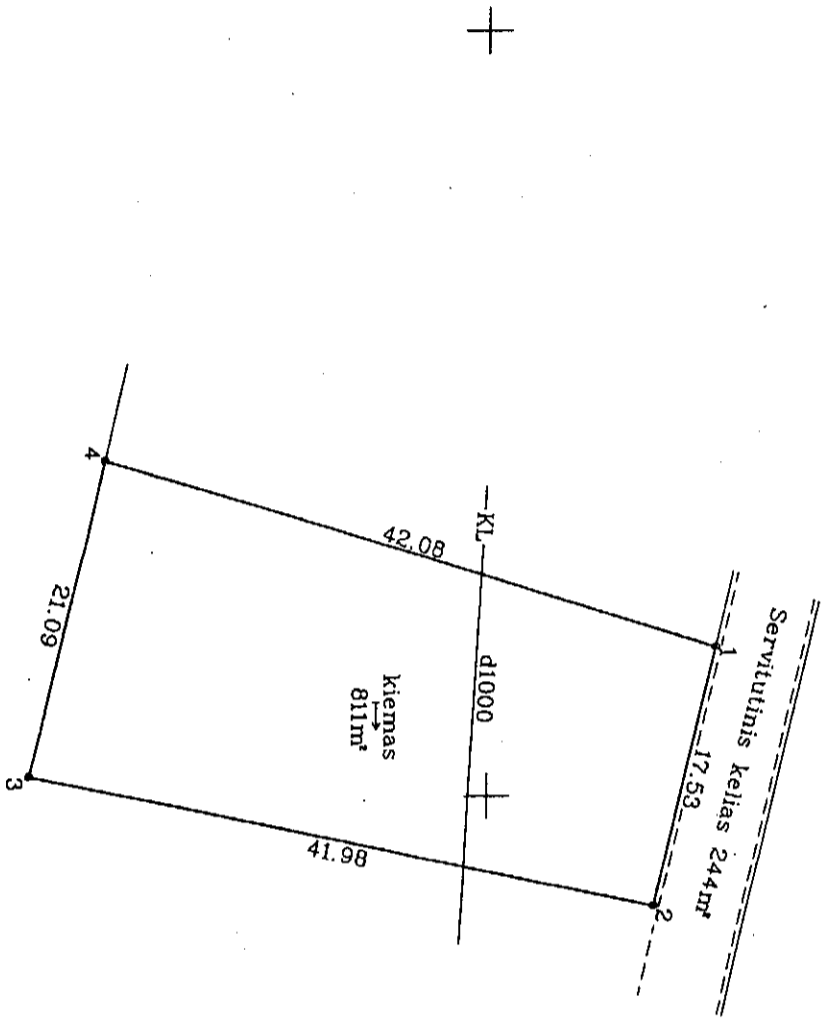
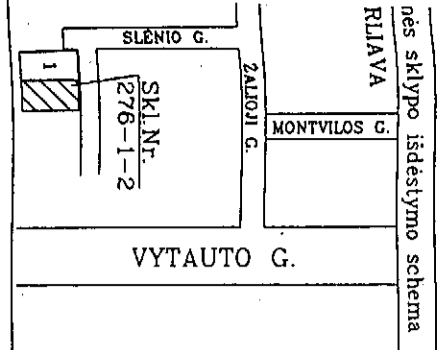


# ZEMĒS SKLYPO PLANAS M 1:500

## Sklypo plotas 811m<sup>2</sup>



Kadastro:	vieta:	Mastaičiai	blokas	sklypas
Zemės sklypo kadastro Nr.:	5	2	4	7 0 0 0 9
Galvė, namo Nr.:	276-1-2			
Kaimas (miestelis):	Jonučių			
Seniūnija:	Aišėnų			
Miestas (rajonas):	Kauno			
Apskritis:	Kauno			

Gretimybė	Gretimų žemės sklypo kadastro Nr.	Pastabos
1-2-3-4	5247/0009/0304	
4-1	SKlypas Nr.267-1-1	

EKSPLIKACIJA	v. pavardė (pavadinimas)	bendras plotas m <sup>2</sup>	žemės ūkio naudm. m <sup>2</sup>	miškas m <sup>2</sup>	užstatyta teritorija m <sup>2</sup>	keliai m <sup>2</sup>	vandens m <sup>2</sup>	kitas žemė m <sup>2</sup>
V. Rumbutis		811			811			

**SKLYPO RIBŲ PAŽYMATOS**  
**KADASTRO ŽEMĖLAPYJE**  
 Valstybinis žemės registrų centras  
 Kauno filialas  
 Neringa Štikviliuskė  
 pareig. pavad. mch. 2006 m. mėn. 07

Su paženklinimais vietoje žemės sklypo ribomis, aprašytomis 2006 m. 06 mėn. 30d. žemės sklypo paženklinimo-pažymymo akte, ir nustatytu plotu Vaclovas Rumbutis (vardas ir pavardė) paršas (data) 2006 m. 07 m. 07 d.

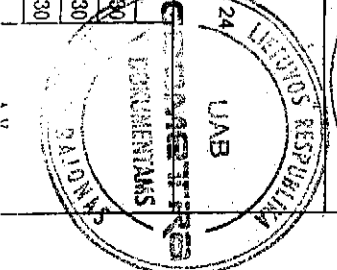
Kauno... apskrities viršininko administracijos žemės žemėtvarkymo departamento Kauno... rajono žemėtvarkos skyrius  
 Patikrinęs: vyr. geodezininkas (paršas) H. Daunoras  
 (paršas) (vardas, pavardė) (paršas) (vardas, pavardė)  
 Suderinęs: vyriausioji specialistė (paršas) T. Tamoliūnaitė  
 (paršas) (vardas, pavardė) (paršas) (vardas, pavardė)

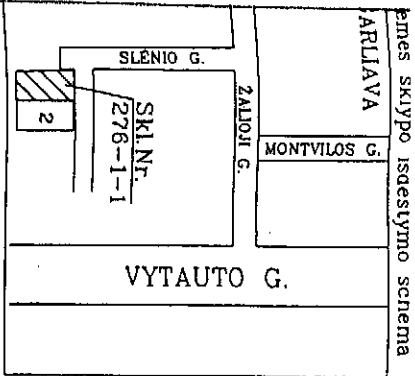
### GEOMETRŲ

licencijos Nr. 73G-593; 73TK-593	ISDUOTA 2003 06 24	UAB
pareigos	paršas	v. pavardė
SK. VADOVAS	A. Gilvickis	2006 06 30
GEODEZININKAS	M. Grigalius	2006 06 30
GEODEZININKAS	N. Juodis	2006 06 30

SUTARTINIAI ŽENKLAI:  
 o mediniai ribženkliai  
 → drenazu nusausinta žemė

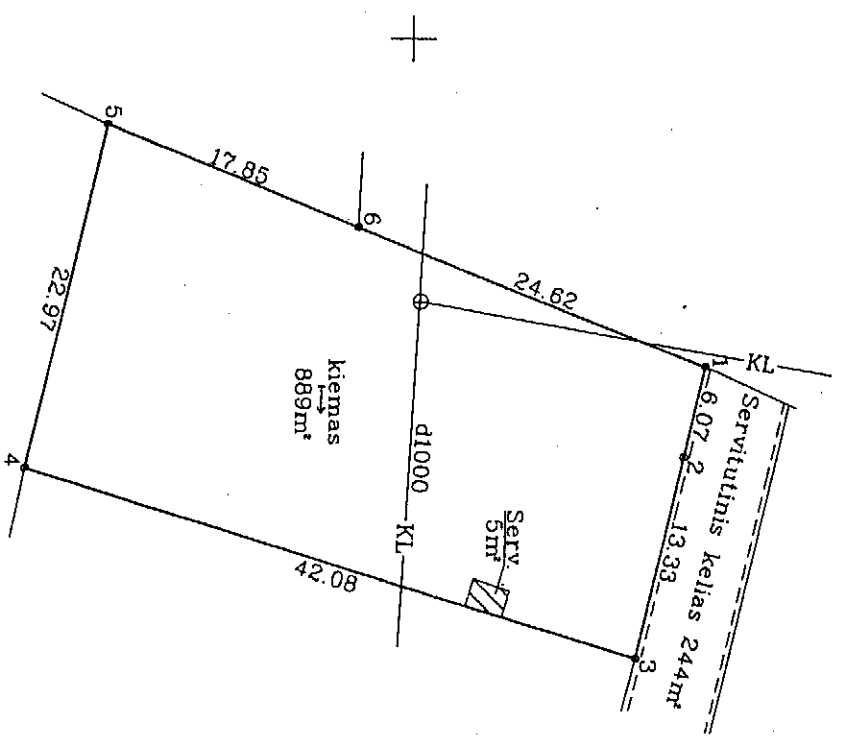
4750  
 9650





# ŽEMĖS SKLYPO PLANAS M 1:500

## Sklypo plotas 889m<sup>2</sup>



4750  
9650

Kadastras:	vieta	Mastaičiai	blokas	sklypas
Zemės sklypo kadastro Nr.:	5	2	4	7 0 0 0 9
276-1-1				
Galvė, namo Nr.	Jonučių			
Kaimas (miestelis)	Alšėnų			
Seniūnija	Kauno			
Miestas (rajonas)	Kauno			
Apskritis	Kauno			

Gretinybė	Gretimų žemės sklypo kadastro Nr.	Pastabos
1-2-3;4-5	5247/0009/0304	
3-4	Sklypas Nr.276-1-2	
5-6	5223/0007/0037	
6-1	Alšėnų seniūnija	Slenio gatvė

EKSPLIKACIJA	bendras plotas	žemės ūkio naudm.	miškas	užsta-tyta teritorija	keliai	vande-nys	kita žemė
V. Rumbutis	889 m <sup>2</sup>	m <sup>2</sup>	m <sup>2</sup>	m <sup>2</sup>	m <sup>2</sup>	m <sup>2</sup>	m <sup>2</sup>

**MIŠKŲ ŪKIO PAŽYVINTYBOS KADASTRO ŽEMĖLAPYJE**  
Valstybės įmonė Registrų centras  
Kauno filialas  
Nerija Simėnaitienė  
2006 m. mėn. 30 d.


Su paženklintomis vietovėse žemės sklypo ribomis, aprašytomis 2006 m. 06 mėn. 30d. žemės sklypo paženklinimo-pažėdymo akte, ir nustatytu plotu Vaclovas Rumbutis (vardas ir pavardė) 2006 06 30

Kauno . . . . . apskrities viršininko-administracijos žemės tvarkymo departamento Kauno . . . . . rajono žemėtvarkos skyrius  
Patikrinęs: vyr. geodezininkas H. Daunora  
(pareigos) (vardas, pavardė) (data)  
Suderino: (pareigos) (vardas, pavardė) (data)  
vedėjasis specialiste (pareigos) (vardas, pavardė) (data)  
Lucija Balnys

### GEOMETRA

LICENCIJOS NR. 73G-593; 73TK-593 IŠDUOTA 2003 04 04

pareigos	parašas	v. pavardė	data
SK. VADOVYNAS		A. Gilvičakis	2006 06 30
GEODEZININKAS		M. Grigalius	2006 06 30
GEODEZININKAS		N. Juodis	2006 06 30



SUTARTINIAI ŽENKLAI:  
o mediniai ribženkliai  
o drenажų nusausintia žemė